

# PROGRAM ROZVOJE OBCE GRYMŮV



NA OBDOBÍ LET  
**2023 - 2033**

31.5.2023

## Úvod

Program rozvoje obce Grymov je základním strategickým koncepčním dokumentem obce, který pomáhá charakterizovat prioritní oblasti potřeb, které obec má a v nichž má zájem o další rozvoj. Stanovení těchto prioritních oblastí je dáno zejména demografickou, environmentální, sociální a ekonomickou analýzou dané obce. Toto analytické zhodnocení obce se nachází v úvodní části tohoto dokumentu. Na konci analytické části jsou stanoveny slabé a silné stránky obce, dle nichž lze stanovit, v čem je možné obec dále rozvíjet a docílit tak co největší spokojenosti občanů s životem v obci.

Po analytické části následuje část návrhová, kde je uvedena vize. Ta říká, jak by měla obec vypadat v časovém horizontu 10 -20 let. Dále následuje formulace cílů, opatření a aktivit, jež by měly přispět ke splnění vymezených prioritních oblastí.

Na Programu rozvoje obce Grymov spolupracovalo zastupitelstvo obce, které vedlo několik veřejných schůzí (mj. tzv. plánovací víkend) a rovněž zpracovalo veřejný dotazník pro občany. V rámci této činnosti zastupitelstvo zjistilo názory občanů na dosavadní život v obci, problematické stránky života v obci a rovněž návrhy na zlepšení a preference občanů v oblasti dalších investičních akcí a aktivit.



## A. ANALYTICKÁ ČÁST

### A.1 Charakteristika obce

#### 1. Území

Území obce Grymov je vymezeno katastrálním územím Grymova o ploše 104 ha. Grymov je obcí ležící v centrální části okresu Přerov v Olomouckém kraji, cca 6 km severovýchodně od města Přerova. První písemné zmínky o obci pochází z roku 1788, obec však byla založena v roce 1787 parcelací radslavského dvora. Tímto vzniklo 24 usedlostí zvaných familie s výměrami po 18 měřících. Ke Grymovu byly po založení připojeny mlýn Hloží a samota Vrbovec. Až do roku 1848 náležel Grymov k tršickému panství, jehož vlastníkem byla olomoucká kapitula. Po zavedení obecního zřízení v roce 1850 se Grymov stal součástí obce Radslavice. Tak tomu bylo až do roku 1882, kdy se Grymov na žádost občanů osamostatnil.

Katastrálně obec sousedí s katastrálním územím obce Kozlovice u Přerova, Prosenice, Proseničky a Radslavice.

Obec a její území je částečně ohraničeno přirozeně řekou Bečvou, která ovlivňuje ráz místní krajiny. Kolem řeky byla vystavěna Cyklostezka Bečva, a to i v katastru obce Grymov, která se stala významným místem pro volnočasové aktivity a spojnicí okolních vesnic a zejména také s městem Přerov.

Téměř 83 % plochy katastru zabírá zemědělská půda, z čehož 69 ha tvoří orná půda, 7 ha zahrady a 10 ha trvalé travní porosty. Vodní plochy zabírají 5 ha, lesy se na katastru obce nevyskytují.

Obec má pouze základní občanskou vybavenost, kdy za většími nákupy, vzděláním, lékařskou péčí apod. dojíždí občané do města Přerova, případně do okolních větších vesnic. Do obce zajíždí pojízdné prodejny a aktuálně probíhá výstavba kamenného obchodu - potravin, který bude provozován soukromým vlastníkem.

Katastrálním územím obce Grymov vede silnice III/43413 Přerov - Grymov. Jedná se o silnici třetí třídy ve vlastnictví Olomouckého kraje.

Katastrálním územím obce neprochází železniční síť. Železniční křižovatkou je blízké město Přerov.

Obec je plynofikována, rozvod zemního plynu pro obec je uskutečňován STL rozvodnou plynovodní sítí provozovanou pod tlakem 0,10 MPa.

Území obce je napájeno elektrickou energií ze stávajícího vedení VN 22 kV č. 41 Lipník - Hodolany.

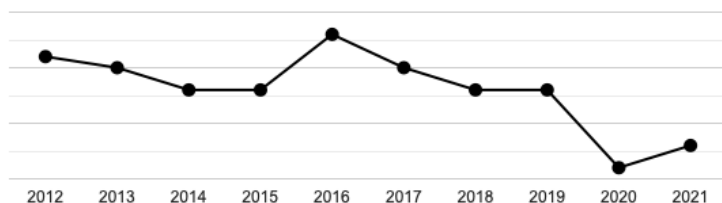
Obec má vybudovanou vodovodní síť, obyvatelé jsou zásobováni vodou z veřejné vodovodní sítě, jejímž vlastníkem a provozovatelem je sousední obec Radslavice. Zdroj vodovodního systému je umístěn na katastrálním území obce Radslavice.

V obci je vybudována jednotná kanalizace, kdy jednotlivé domy se do této kanalizace napojují jímkami, septiky, anebo domácími čistíčkami odpadních vod. V obci je plánována oddílná kanalizace se zakončením na ČOV, kdy stávající jednotná kanalizace má nadále sloužit k odvádění dešťových vod do dešťové kanalizace. Vzhledem k ekonomickým nákladům na výstavbu nové kanalizace se zakončením na centrální ČOV, se v obci nyní plánuje podpora výstavby domácích čistíren odpadních vod.

## 2. Obyvatelstvo

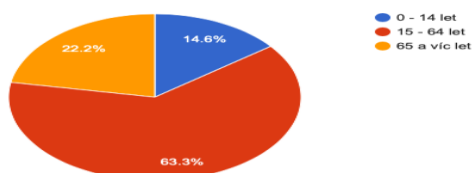
Z dlouhodobějšího hlediska se počet obyvatel zásadním způsobem nemění, kdy v posledních deseti letech dosahuje počtu cca 165 obyvatel.

Vývoj počtu obyvatel obce Grymov v letech 2012 - 2021



Zdroj: ČSÚ

Věková struktura obyvatel obce Grymov v roce 2021



Zdroj: ČSÚ

## 3. Hospodářství

### Ekonomická situace

V obci Grymov podniká několik drobných živnostníků. V obci se nachází soukromý sportovní areál, kde je provozováno občerstvení.

Do obce pravidelně dojíždí pojízdné prodejny s potravinami či masem a jinými obchodními artikly. Jiná nabídka služeb zde není provozována, aktuálně ale probíhá výstavba kamenné prodejny se základními potravinami, která bude provozována soukromým vlastníkem.

Vzhledem k tomu, že je území obce tvořeno z velké části pozemky k zemědělskému užití, obhospodařují tyto pozemky jak Moravská zemědělská, a.s. se sídlem v Prosenicích, tak další drobní zemědělci z blízkého okolí. Soukromé zemědělské pozemky jsou obhospodařovány i ze strany jednotlivých občanů.

Z hlediska výroby územní plán nevymezuje žádné plochy pro ekonomické aktivity, které by mohly umožnit umístění případných výrobních podnikatelských aktivit.

## Struktura podnikatelských subjektů podle velikosti v obci Grymov v roce 2021

Počet zaměstnanců	Kategorie	Absolutně
1-9	mikropodniky	16
10-49	malé podniky	0
50-249	střední podniky	0
250 a více	velké podniky	0
nezjištěno	-	3

Zdroj:

ČSÚ

## 4. Infrastruktura

### Technická infrastruktura

Obec je plynofikována, rozvod zemního plynu pro obec je uskutečňován STL rozvodnou plynovodní sítí provozovanou pod tlakem 0,10 MPa.

Území obce je napájeno elektrickou energií ze stávajícího vedení VN 22 kV č. 41 Lipník - Hodolany.

Obec má vybudovanou vodovodní síť, obyvatelé jsou zásobováni vodou z veřejné vodovodní sítě, jejímž vlastníkem a provozovatelem je sousední obec Radslavice. Zdroj vodovodního systému je umístěn na katastrálním území obce Radslavice.

V obci je vybudována jednotná kanalizace, kdy jednotlivé domy se do této kanalizace napojují jímkami, septiky, anebo domácími čistítkami odpadních vod. Stav kanalizace je špatný, na některých místech v obci je kanalizace v havarijním stavu. Z tohoto důvodu je v obci plánována v nejbližším možném období oddílná kanalizace se zakončením na ČOV, kdy stávající jednotná kanalizace má nadále sloužit k odvádění dešťových vod do dešťové kanalizace. Vzhledem k ekonomické situaci a odhadované výše ceny kanalizace se v obci aktuálně finančně podporuje výstavba domácích čistíren odpadních vod.

V obci funguje několik provozovatelů internetových sítí, kdy síť je vedena vzduchem. V budoucnosti je plánováno zavedení optické sítě.

V obci je podporováno třídění odpadu a hospodárné nakládání s odpady. V obci jsou dvě sběrná místa, kde mohou občané odkládat tříděný odpad, jsou zde nádoby na jedlé tuky a oleje. Občané mají dále zajištěn svoz nebezpečného odpadu a také jsou několikrát v roce přistavovány velkoobjemové kontejnery na domácí odpad a bioodpad ze zahrad.

V obci není umístěna kompostárna, sběrna ani skládka, svoz a likvidace veškerých odpadů je zajištěna subdodavatelsky.

### Dopravní infrastruktura

Katastrálním územím obce Grymov vede silnice III/43413 Přerov - Grymov. Jedná se o silnici třetí třídy ve vlastnictví Olomouckého kraje. Obec je spojena touto silnicí s městem Přerov. Místní silnice je připojena na silnici III/43415 a na silnice vyšší tříd (směr Lipník nad Bečvou - Ostrava a směr Přerov - Olomouc). V Lipníku nad Bečvou nebo v Přerově se lze napojit dále na dálnici směr Ostrava, případně na dálnici směr Kroměříž a Brno.

Katastrálním územím obce neprochází železniční síť. Železniční křižovatkou je blízké město Přerov. Z Přerova vede trať směr Ostrava, Hulín - Otrokovice, anebo také směr Olomouc - Praha. Železniční zastávka je umístěna v Přerově, anebo v sousední vesnici Prosenice, kudy vede železniční trať Ostrava - Přerov.

Obec v současné době zatěžuje zvýšená doprava zejména nákladních automobilů v souvislosti s dopravními stavbami realizovanými v městě Přerov, kde probíhá výstavba průpichu Přerov. Obec je zatížena hlukem a imisemi z dopravy. Technický stav komunikace se zhoršuje z důvodu zvýšené intenzity dopravy.

Kolem řeky Bečvy, na území obce Grymov, byla vystavěna cyklostezka, která je s obcí spojena jednak místní komunikací a rovněž polními asfaltovými cestami, takže je hojně využívána občany k procházkám a volnočasovým aktivitám. Cyklostezka je dále napojena na cyklotrasu č. 6035 Nad Hubertem - Lhota - Pavlovice u Přerova - Radslavice a rovněž tvoří část trati Cyklostezka Bečva a cyklotrasy Greenway Krakov - Morava - Vídeň.

### **Místní komunikace**

V obci se nachází několik místních komunikací, které spojují jednotlivé části obce, a to o celkové délce cca 1 km. Základní místní komunikací je místní komunikace na parc. č. 277 v k. ú. Grymov, která spojuje centrum obce s místní částí obce s názvem Vrbovec. Podél této cesty je vystavěna stavebně nejmladší část obce. Tato asfaltová místní komunikace je relativně v dobrém technickém stavu, bez obrubníků a s chodníkem podél menší části komunikace.

Další místní komunikací v této oblasti je místní komunikace na parc. č. 276/1 v k. ú. Grymov, která vede kolem zahrad domů v původní zástavbě a probíhá zde výstavba dalších nových rodinných domů. Komunikace je udržována ve šterkovém stavu, kdy je plánována její obnova/rekonstrukce na zpevněnou komunikaci vč. obrubníků a vsakovacích pásů.

Z centra obce na násvi vede slepá ulice k dalším domům v obci, kde se nachází další část místní komunikace v obci. Komunikace je zpevněná asfaltová, kdy však aktuálně je v horším stavu, neboť zde jsou větší nerovnosti a výtluky a nedostatečně řešeno odvodnění cesty. Obec má v plánu rovněž v budoucnosti provést rekonstrukci komunikace vč. všech sítí.

Místní komunikace jsou udržovány v průběhu celého roku, asfaltové komunikace jsou odhrovnány od sněhu v zimních měsících.

### **Dopravní obslužnost**

Obec má pouze základní občanskou vybavenost, kdy za většími nákupy, vzděláním, lékařskou péčí apod. dojíždí občané do města Přerova, případně do okolních větších vesnic.

Spojení je pro občany zajištěno v rámci autobusové dopravy ze strany Olomouckého kraje. Obec každoročně přispívá na zajištění dopravní obslužnosti. Četnost spojů je relativně dobrá, v pracovní dny je spojení zajištěno v rozmezí každých 2 hodin. O víkendu je spojení méně frekventované.

## **5. Vybavenost obce**

### **Zdravotnictví a sociální péče**

V obci není zajištěna lékařská péče. Občané mohou k praktickému lékaři dojíždět do sousedních Prosenic, kde ordinuje dětský i praktický lékař pro dospělé, anebo do Přerova, kde se nachází nemocnice a další specializovaná lékařská péče a sociální služby. Vzdálenost na pohotovost či do nemocnice je pouze cca 3 km.

### **Kultura a péče o památky**

Kulturní aktivity v obci jsou zajišťovány zejména ze strany obce, případně spolků, a to buď v místní obecní stodole, anebo v soukromém sportovním areálu.

Obecní stodola byla částečně zrekonstruována a slouží jako kulturní centrum obce pro pořádání obecních akcí. Konají se zde celoročně obecní akce, případně je objekt pronajímán i pro soukromé akce občanů.

Kulturní památkou v obci je dále místní kaple zasvěcená sv. Janu Křtiteli, před kaplí je umístěna socha paní Marie Hostýnské. Dále se v krajní části obce u bývalého mlýna Hloží nachází kamenný kříž z roku 1849 a na opačném konci obce Boží muka.

V zahradě u obecní stodoly se nachází Hranečník z roku 1768, který je kulturní památkou zařazenou do Ústředního seznamu nemovitých kulturních památek.

### **Sport a tělovýchova**

Podmínky pro volnočasové aktivity jsou určeny zejména umístěním obce na cyklostezce vedoucí kolem řeky Bečvy, která obec spojuje s okolím a občanům umožňuje turistiku, běh, cykloturistiku, jízdu na bruslích apod. V obci je umístěn soukromý sportovní areál, který je využíván místním Grymovským sportovním spolkem z.s. k dalším sportovním aktivitám, jako je zejména tenis, stolní tenis, fotbal. Areál je využíván i při sportovních akcích konaných ve spolupráci obce a sportovního spolku. Součástí areálu je i dětské hřiště.

V obci je dále v zahradě u obecní stodoly vystaveno dětské hřiště s vodními prvky a plánuje se zde výstavba víceúčelového hřiště za účelem podpory sportovních a volnočasových aktivit v obci.

V obci jsou aktivně činné dva spolky se sportovním zaměřením. Spolek SALIX je zaměřen na běh a pořádá několikrát ročně běžecké závody.



## **6. Životní prostředí**

### **Stav životního prostředí**

Území obce má charakter kulturní krajiny, která je výrazně ovlivněna lidskou činností, a to ať už se jedná o výstavbu v zastavěném území obce, tak o zemědělskou činnost v extravilánu obce. Podíl ploch s trvalou vegetací je podstatně nižší, převládají plochy zemědělské - pole. Dnešní podoba je ovlivněna intenzifikací zemědělství v minulosti. Z obce však přesto vedou polní cesty, které jsou ohraničeny stromořadím a zelení, o které obec pečuje. Tyto cesty byly budovány v rámci pozemkových úprav. V okolí řeky Bečvy v extravilánu obce je udržován porost dřevin a vzrostlých stromů. Nachází se zde i remízek s neudržovaným porostem, který se stal domovem pro zvěř. Obec v posledních letech postupně vysazuje další plochy zeleně, plánuje rozsáhlou výsadbu na pozemku parc. č. 381 a dále má v plánu i obnovení staré polní cesty, která je v současné době součástí lánu pole.

Vesměs veškeré obytné stavby mají k dispozici i zahrady a některé případně i pole, které jednotliví občané udržují a využívají k rekreaci či pěstování různých plodin. V obci se nachází řada vzrostlých listnatých stromů, a to zejména v okolí obecní zahrady a obecní stodoly.

Kvalita ovzduší a životního prostředí v obci je ovlivňována nadměrnou dopravní zátěží kvůli vedení objízdných tras přes obec. Zhoršila se kvalita ovzduší a občané jsou zejména zatěžováni hlukem a vibracemi z dopravy, kdy zástavba jednotlivými rodinnými domy je v bezprostřední blízkosti krajské silnice.

## **Ochrana životního prostředí**

Představitelé obce se dlouhodobě snaží chránit životní prostředí v obci. V obci je zejména zaveden systém třídění odpadů a třídění odpadů vč. svozu nebezpečného odpadu a bioodpadu. Ze strany obce je podporováno kompostování bioodpadu, kdy občané od obce obdrželi domácí zahradní kompostéry. Obec u obecní stodoly a zahrady nechala zabudovat retenční nádrž na dešťovou vodu.

V obci je pečováno o zeleň a jsou plánovány další investiční akce za účelem dalšího rozšíření obecní zeleně. Obec pracuje na projektu obnovení polní cesty.

Obec plánuje podporu výstavby domácích čistíren odpadních vod a vybudování nové kanalizace s ČOV za účelem snížení množství vypouštěných odpadních vod na minimum.

## **7. Správa obce**

### **Obecní úřad a kompetence obce**

Obec Grymov je obcí I. typu, tzn. obcí s obecním úřadem bez zvláštního pověření. Obecní úřad má jednoho stálého zaměstnance (účetní), případně obecního pracovníka, který zajišťuje údržbu a opravy v obci. Veškeré další činnosti jak v rámci samostatné tak i přenesené působnosti jsou dále zajišťovány především starostou obce, případně dalšími členy zastupitelstva. O úklid v obci a o zajištění provozu úřadu obce se starají další pracovníci z řad občanů.

### **Hospodaření a majetek obce**

Obec dlouhodobě hospodaří s vyrovnaným rozpočtem. Obec se vždy snaží na své investiční projekty zajistit i dotační zdroje od jiných subjektů, kdy v minulosti získala dotace jak na prováděnou částečnou rekonstrukci obecní stodoly, tak i na dětské hřiště s vodním prvkem v zahradě obecní stodoly, na pořízení retenční nádrže apod.

Obec vlastní několik staveb, a to zejména obecní úřad, obecní stodolu, kapli a dále zastávku. Obecní úřad je ve stavu před rekonstrukcí, kdy již řadu let nebyly na úřadě prováděny žádné větší stavební úpravy. Obecní stodola je ve stavu po částečné rekonstrukci, kdy zde byly vybudovány sociální zařízení, kuchyňka a místnost s posezením a s krbem. Obecní stodola je udržována v původním rustikálním vzhledu. Kaple je udržována v dobrém stavu, před nedávnou dobou byla zajištěna nová fasáda a drobné stavební úpravy. Zastávka v obci je rovněž udržována, byla provedena oprava střechy a fasády zastávky.

Obec vlastní několik pozemků v extravilánu obce, které pronajímá k zemědělským účelům a dále vlastní pozemky v obci, které slouží k zajištění infrastruktury v obci (místní a účelové komunikace), případně k rekreačním účelům (zahrada u obecní stodoly, zahrada za obecním úřadem).

### **Bezpečnost**

Obec se nachází v těsné blízkosti řeky Bečvy a z tohoto důvodu jsou živelné pohromy v obci spojeny především s povodněmi. Obec téměř každý rok řeší riziko povodní, kdy v takovém případě následuje monitoring stavu vody řeky, monitoring stavu kanalizace, případně odčerpávání vody z kanalizace za účelem zamezení vytopení obce z kanalizace. Obec disponuje jednotkou hasičů, kdy v minulosti zde fungoval i dobrovolný sbor hasičů. Místní dobrovolníci se aktivně zapojují v případě potřeby, kdy však v případě větších povodní je třeba zapojit hasičské jednotky z okolních obcí, anebo z Přerova.

Občané bývají o krizových situacích informováni prostřednictvím SMS zpráv, rozhlasu, internetových stránek obce, vývěsek na úřední desce a rovněž na sociálních sítích.

### Vnější vztahy a vazby

Obec je účastna v podstatě ve všech organizacích působících na území, kdy se jedná zejména o Mikroregion Pobečví, dále o Dobrovolný svazek obcí Moravská brána a rovněž Místní akční skupinu Moravská brána. Přínosem pro obec je zejména vytvoření přátelských vztahů s okolními obcemi, účast při různých společenských akcích, organizace společných akcí pro občany. Obec díky členství v těchto organizacích získává i informace o aktuálním dění a další možnosti získání dotací.

### Vývoj rozpočtového hospodaření obce Grymov v letech 2012 - 2021 (v tis. Kč)

	2012	2013	2014	2015	2016	2017	2018	2019	2020	2021
<b>Daňové příjmy</b>	1 213	1 435	1 517	1 523	1 723	1 864	2 003	2 127	2 062	2 176
<b>Nedaňové příjmy</b>	106	53	92	168	164	163	176	212	201	164
<b>Kapitálové příjmy</b>	12	0	0	0	0	0	0	266	16	0
<b>Neinvestiční přijaté dotace</b>	82	152	109	54	247	193	186	140	348	161
<b>Investiční přijaté dotace</b>	0	0	397	182	42	0	350	400	484	40
<b>Příjmy</b>	1 413	1 640	2 115	1 927	2 176	2 220	2 716	3 144	3 110	2 540
<b>Běžné výdaje</b>	827	1 318	1 167	1 005	1 363	1 264	1 829	1 639	1 849	1 987
<b>Kapitálové výdaje</b>	688	383	534	451	450	266	1 636	106	1 237	145
<b>Výdaje celkem</b>	1 516	1 701	1 701	1 456	1 813	1 530	3 466	1 745	3 086	2 132
<b>Saldo příjmů a výdajů</b>	-103	-62	415	472	363	690	-750	1 399	24	408
<b>Podíl kapitálových výdajů</b>	45,42%	22,52%	31,41%	30,97%	24,83%	17,37%	47,22%	6,07%	40,08%	6,79%
<b>Podíl běžných výdajů na celkových příjmech</b>	58,55%	80,39%	55,15%	52,14%	62,62%	56,94%	67,36%	52,14%	59,47%	78,24%

Zdroj: ČSÚ





## B. NÁVRHOVÁ ČÁST

### B.1 Strategická vize

Obec Grymov je příjemným a bezpečným místem pro život. Zástupci obce dělají vše pro to, aby občanům vynahradili vše, co by jim mohlo v obci chybět. Zástupci obce mají několik vizí, kterými by chtěli přispět k rozvoji svého území a k tomu, aby se občané cítili lépe a žilo se jim spokojeně. Rozvojový strategický dokument obce Grymov obsahuje výčet základních záměrů, které zastupitelstvo obce považuje za nezbytné realizovat v zájmu rozvoje obce. Předpokladem realizace většiny záměrů je využití dotací z fondu Evropské unie, národní dotační programy a krajské fondy, ať už se jedná o zlepšení prostředí v obci, revitalizaci prostředí obce, rekonstrukci komunikací, rozšíření kulturního vyžití, tak rozsáhlých rekonstrukcí občanské vybavenosti, například vybudování hřišť, workoutových hřišť aj.

Obec Grymov je obcí, která se aktivně podílí na zlepšení stavu životního prostředí, pečuje a rozšiřuje zeleň v obci a váží si svého okolí. Podnikání, lokální producenti a spolkový život jsou zde podporovány.

Veřejná prostranství jsou udržována, stejně tak majetek obce. Kulturní a společenské akce jsou hojně navštěvovány.

Prostory pro sportovní a volnočasové aktivity jsou ve vyhovujícím stavu a občanům se v obci dobře žije.









### B.2 Cíle, opatření a aktivity

🔺 Vysoká důležitost    — Střední důležitost    🟢 Nízká důležitost

#### Zásobník aktivit

—	„Víceúčelové hřiště“	2028 - 2033	2 500 000	Vlastní + externí
	Víceúčelové hřiště by mělo být vybudováno v horní části zahrady u obecní stodoly. Víceúčelové hřiště by mělo sloužit ke hraní různých sportů, zejména fotbalu, tenisu, nohejbalu, basketbalu apod. U hřiště bude k dispozici i osvětlení a menší parkoviště.			
🔺	„Rekonstrukce místní komunikace na parc. č. 276/1“	2023 - 2025	4 500 000	Vlastní + externí
	Kolem místní komunikace na parc. č. 276/1 probíhá výstavba nových rodinných domů a je pravděpodobné, že po výstavbě komunikace bude probíhat další výstavba podél komunikace. Komunikace by měla být zrekonstruována do asfaltové podoby, s obrubníky a s odvodňovacími pásy. Obec disponuje platným stavebním povolením.			
—	„Kanalizace a ČOV“	2033 - 2040	40 000 000	Vlastní + externí
	Obec Grymov plánuje výstavbu oddílné kanalizace se zakončením na centrální ČOV. Vzhledem k vysokým předpokládaným nákladům se výstavba plánuje v budoucnu pro případ, že se podaří získat dostatečné finanční prostředky.			
🔺	„Novostavba pro dětskou skupinu“	2025 - 2027	20 000 000	Vlastní + externí
	V obci chybí mateřská škola, ačkoliv se díky stavebním pozemkům do obce stěhují mladé rodiny s dětmi. Sousední obce mají trvale naplněnou kapacitu mateřských škol. Obec Grymov z tohoto			

důvodu plánuje výstavbu veřejné budovy pro umístění dětské skupiny pro max. 15 dětí. Obec tak umožní místním mladým rodinám zapojení do pracovního procesu. Dětská skupina bude díky dobré poloze obce na trase Hranice-Přerov sloužit i dalším rodinám z okolních obcí.

 <p>„Výstavba přechodu pro chodce“</p> <p>Přechod pro chodce je vzhledem k intenzitě dopravy v obci prioritní dopravní stavbou. Přechod pro chodce by měl být umístěn před kaplí a zajišťovat tak přístup na náves, na zastávku a dále do Placu a k obecní stodole. Přechod pro chodce bude mít i dostatečné osvětlení, aby byla zajištěna bezpečnost přecházení. V nejbližší době bude vydáno stavební povolení pro stavbu.</p>	2023 - 2025	400 000	Vlastní + externí
 <p>„Oprava veřejného osvětlení, nové veřejné osvětlení“</p> <p>V obci je původní veřejné osvětlení s drátovým vedením. Bylo by vhodné vedení umístit do země a lampy vyměnit za nová úspornější svítidla s LED osvětlením.</p>	2030 - 2040	8 000 000	Vlastní + externí
 <p>„Výsadba a údržba zeleně v obci“</p> <p>Obec se snaží pečovat o zeleň a vysazené stromy a průběžně provádí výsadbu dalších nových stromů a keřů případně travního porostu a květin.</p>	2025 - 2030	300 000	Vlastní + externí
 <p>„Výsadba lesoparku u Bečvy“</p> <p>Obec Grymov disponuje pozemky u řeky Bečvy, kde plánuje rozsáhlejší výsadbu zeleně, zejména stromů a keřů. Výsadba by měla být doplněna i o zábavní prvky, např. cvičební stroje, lavičky nebo menší hřiště.</p>	2024 - 2030	1 000 000	Vlastní + externí
 <p>„Rekonstrukce obytné ulice "PLAC"“</p> <p>Obytná ulice tzv. Plac je jednou z nejstarších částí obce. Ulice je aktuálně ve špatném stavu, a to ať jde o kanalizaci, vodovod či asfaltový povrch. Plánuje se proto oprava kanalizace a vodovodu v této části a nový asfaltový povrch, případně další úpravy.</p>	2025 - 2030	5 000 000	Vlastní + externí
 <p>„Obnovení polní cesty, větrolam“</p> <p>Za účelem zlepšení životního prostředí a zvýšení biodiverzity prostředí se plánuje obnova polní cesty a vysazení stromů - větrolamů podél polní cesty.</p>	2024 - 2030	500 000	Vlastní + externí
 <p>„Podpora výstavby domácích čistíren odpadních vod“</p> <p>Vzhledem k vysoké předpokládané ceně nové kanalizace. centrální ČOV je podporována i výstavba domácích čistíren odpadních vod pro jednotlivé domácnosti v obci.</p>	2023 - 2030	10 000 000	Vlastní + externí
 <p>„Zateplení a další stavební úpravy obecní stodoly“</p> <p>Obecní stodola je kulturní středisko v obci. Stodola je postupně opravována a rekonstruována. Plánuje se zateplení obecní stodoly, aby bylo možné prostory využívat i pro kulturní akce pořádané v zimě.</p>	2025 - 2030	3 000 000	

## **B.3 Podpora realizace programu**

### **Realizace programu rozvoje obce**

Za zajištění realizace programu rozvoje je zodpovědný starosta, místostarosta a zastupitelstvo. Zastupitelstvo, starosta, místostarosta obce koordinují všechny činnosti a aktivity, které povedou k naplnění Programu rozvoje obce. Úspěšnost realizace PRO a naplnění jednotlivých cílů závisí také na efektivní spolupráci všech aktérů, kterými je samotná obec, spolky, občané a subjekty v obci.

### **Zajišťování a naplňování programu rozvoje obce Grymov**

Zajištění naplnění programu bude mít na starosti zastupitelstvo, v čele se starostou obce.

### **Monitoring plnění Programu rozvoje obce**

Sledování bude probíhat prostřednictvím Zprávy o plnění, která bude přednesena na zastupitelstvu obce vždy k 31.12. Za zpracování zprávy o plnění je zodpovědný starosta obce, který zajišťuje sběr dat potřebný pro monitoring a hodnocení plnění. Hodnocení plnění probíhá na zastupitelstvu obce. Je sledováno zejména:

- naplňování aktivit, které byly na daný rok naplánovány, jejich realizace, či případná nerealizace a důvod proč nebyly realizovány
- projednání změn PRO
- schvalování aktualizace

Spolu s těmito aktivitami bude prováděno i přehodnocování jednotlivých záměrů z hlediska jejich možnosti a potřebnosti jejich realizace a bude také zkontrolováno nastavení priorit záměrů.

### **Aktualizace PRO**

Program rozvoje obce je nutno průběžně upravovat a aktualizovat jeho části. Dílčí revize budou probíhat v případě potřeby - úpravy stávajících aktivit, zařazení nových či vyřazení neaktuálních. Podkladem pro tyto revize mohou být např. výstupy z monitoringu či zápisy z jednání zastupitelstva. Menší aktualizace nemusí být schvalovány ZO. Velké a zásadní aktualizace budou vždy schváleny zastupitelstvem obce.

### **Zpřístupnění dokumentu**

Dokument bude zveřejněn na internetových stránkách obce a zároveň bude k nahlédnutí v listinné podobě na obecním úřadě.